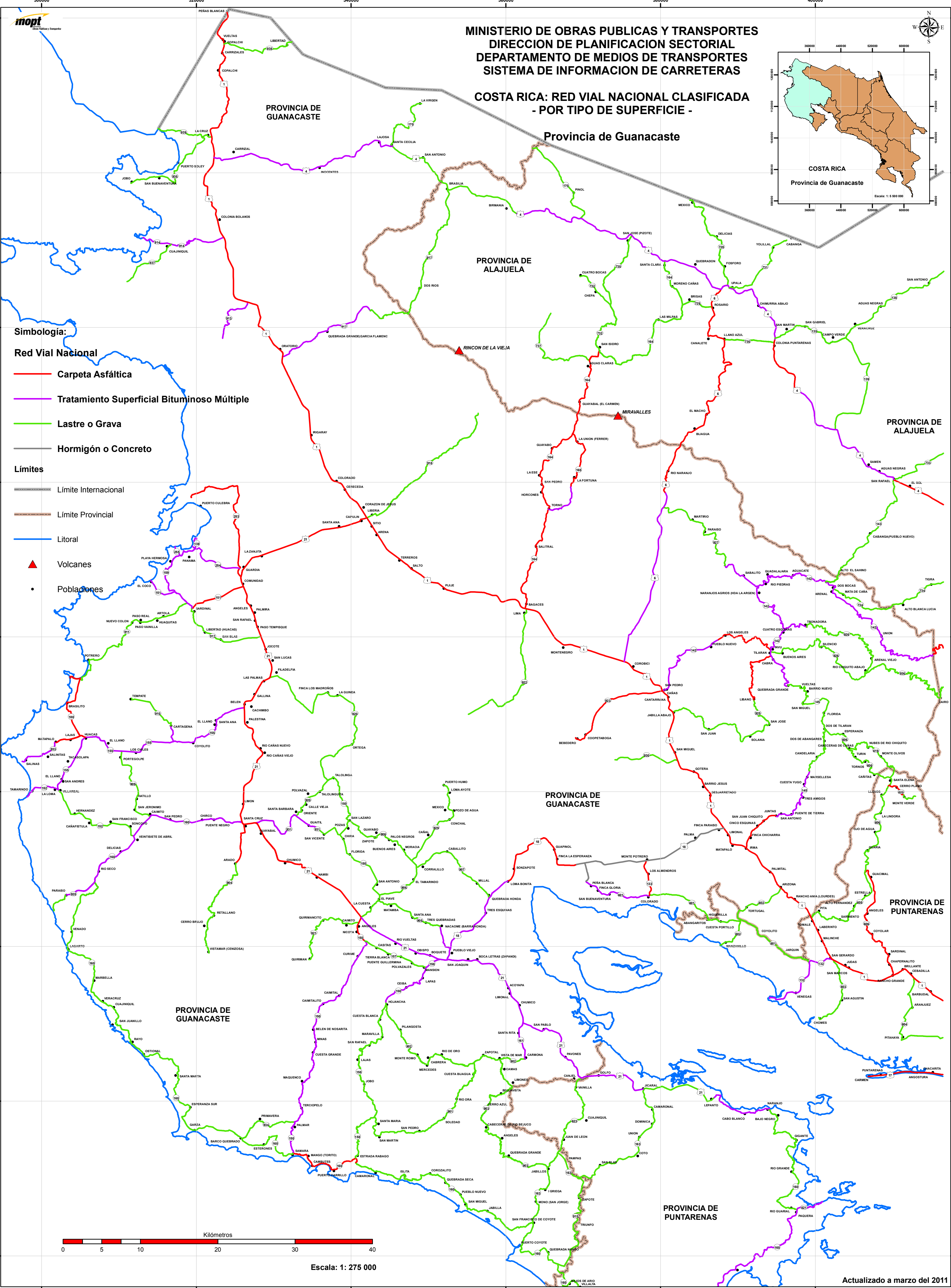
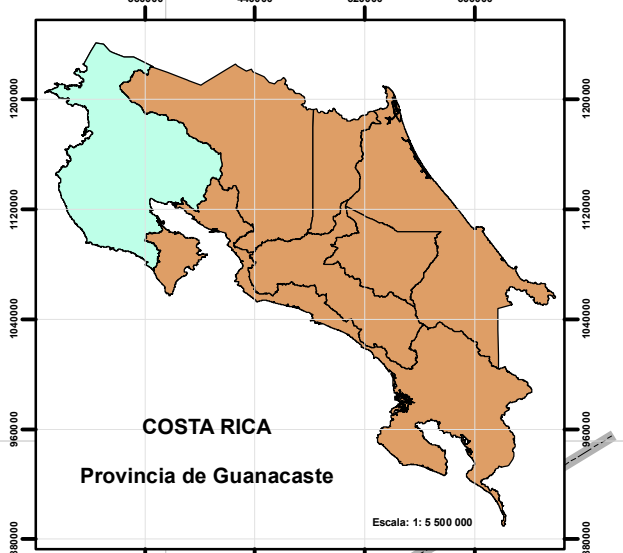




MINISTERIO DE OBRAS PUBLICAS Y TRANSPORTES
 DIRECCION DE PLANIFICACION SECTORIAL
 DEPARTAMENTO DE MEDIOS DE TRANSPORTES
 SISTEMA DE INFORMACION DE CARRETERAS

COSTA RICA: RED VIAL NACIONAL CLASIFICADA
 - POR TIPO DE SUPERFICIE -



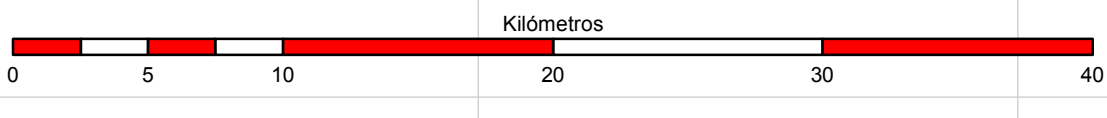
Simbología:

Red Vial Nacional

- Carpeta Asfáltica
- Tratamiento Superficial Bituminoso Múltiple
- Lastre o Grava
- Hormigón o Concreto

Límites

- Límite Internacional
- Límite Provincial
- Litoral
- ▲ Volcanes
- Poblaciones



Escala: 1: 275 000

Actualizado a marzo del 2011