











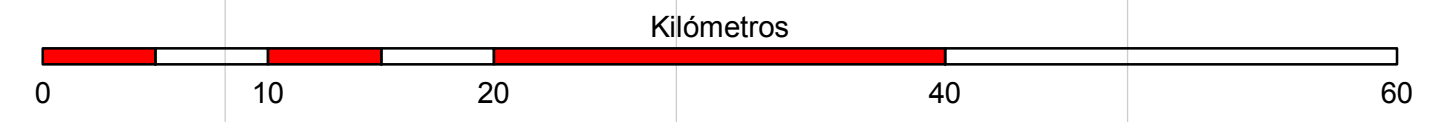
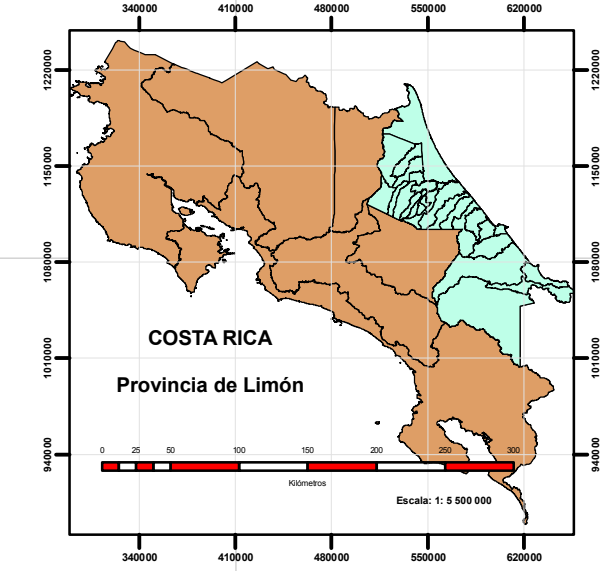


MINISTERIO DE OBRAS PUBLICAS Y TRANSPORTES
 DIRECCION DE PLANIFICACION SECTORIAL
 DEPARTAMENTO DE MEDIOS DE TRANSPORTE
 SISTEMA DE INFORMACION DE CARRETERAS
 COSTA RICA: RED VIAL NACIONAL CLASIFICADA

Provincia de Limón

- Simbología:**
- Red Vial Nacional**
 Jerarquía:
-  Primaria
 -  Secundaria
 -  Terciaria
 -  Ruta Nacional 1856
 -  Calles de Travesía
 -  Calles y Cuadrantes
-  Poblaciones
 -  Volcanes
- Limites**
-  Limite Internacional
 -  Limite Provincial
 -  Litoral
 -  Limite GAM



Escala: 1: 335 000

Actualizado a Agosto del 2013

